


4. Règlement graphique

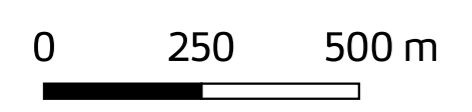
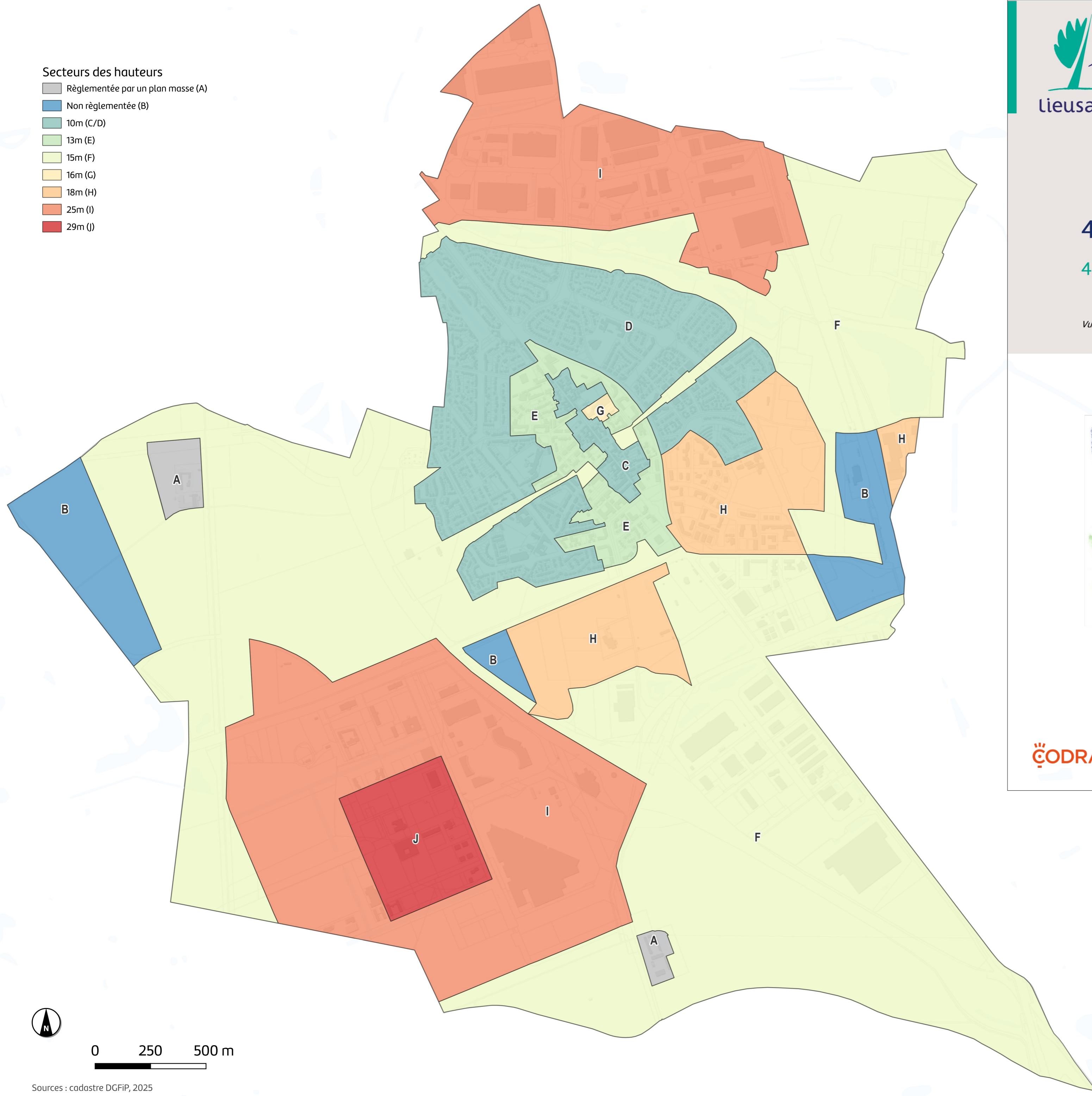
4.3 – Plan des hauteurs

Vu pour être annexé à la délibération du conseil municipal arrêtant la révision du PLU



ÇODRA

- Secteurs des hauteurs**
- Réglementée par un plan masse (A)
 - Non réglementée (B)
 - 10m (C/D)
 - 13m (E)
 - 15m (F)
 - 16m (G)
 - 18m (H)
 - 25m (I)
 - 29m (J)



Sources : cadastre DGFiP, 2025

Secteur de hauteur	Nombre de niveaux	Hauteur max	Hauteur à l'égout
A	Réglementée par un plan de masse		
B	Non réglementée		
C	R+1+C	10m	7m
D	R+1+C/A	10m	7m
E	R+2+C/A	13m	10m
F	Libre	15m	Non réglementée
G	R+3+C	16m	13m
H	R+4	18m	Non réglementée
I	Libre	25m	Non réglementée
J	Libre	29m	Non réglementée